



COMUNE di CURINGA
Provincia di Catanzaro

VERBALE di DELIBERAZIONE della GIUNTA COMUNALE

N. 62 DEL 30/10/2018

OGGETTO : AGGIORNAMENTO CATASTO COMUNALE DELLE AREE PERCORSE DAL FUOCO (LEGGE 21/11/2000 N. 353). APPROVAZIONE ELENCO PROVVISORIO DEI SOPRASSUOLI PERCORSI DA INCENDIO. AGGIORNAMENTO ANNI DAL 01/01/2013 AL 14/04/2018.

L'anno **DUEMILADICIOTTO**, il giorno **trenta** del mese di **Ottobre** , alle ore 17:30 nella sala delle riunioni, ubicata nella Sede Comunale, sono stati per oggi convocati i componenti della Giunta Comunale.

Sono presenti i Signori :

Cognome		Nome	Carica	Presente	Assente
SERRAO	Dott.	Vincenzo	Sindaco –	SI	
DENISI	D.ssa	Immacolata Vincenza	Vice Sindaco		SI
SORRENTI	Avv.	Roberto	Assessore	SI	
FRIJIA	Per. Agr.	Giuseppe	Assessore	SI	
SORRENTI	D.ssa.	Maria	Assessore	SI	
			Totale	04	01

Partecipa con funzione consultive, referenti, di assistenza giuridico amministrativa e verbalizzazione (art.97, comma 4, D.Lgs. n. 267/2000) il Segretario Comunale **Dott.ssa Mariagrazia Crapella**.

Il Sindaco, **Dott. Vincenzo Serrao**, constatato che gli intervenuti sono in numero legale, dichiara aperta la riunione ed invita i convocati a deliberare sull'oggetto sopraindicato.

LA GIUNTA COMUNALE

VISTA la Deliberazione della Giunta Comunale n. 47 del 23.04.2008, con la quale è stato approvato l'elenco definitivo dei terreni percorsi dal fuoco nel periodo tra il 2004 e il 2007, ai sensi della legge 21/11/2000, n. 353;

VISTA la Deliberazione del Commissario Straordinario n° 6 del 13.03.2013, con la quale è stato approvato l'elenco provvisorio dei terreni percorsi dal fuoco dal 01.01.2008 al 31.12.2012, ai sensi della legge 21/11/2000, n. 353

VISTO il comma 2 dell'art. 10 delle legge n. 352 del 21/11/2000 "Legge quadro in materia di incendi boschivi", che impone ai comuni di censire, tramite apposito catasto, i soprassuoli percorsi dal fuoco nell'ultimo quinquennio, avvalendosi dei rilievi effettuati dal Corpo Forestale dello Stato, al fine di applicare i vincoli temporali previsti dal comma 1 della medesima legge, garantendo l'aggiornamento annuale dello stesso;

CONSIDERATO che l'istituzione di detto catasto prevede l'apposizione di vincoli che limitano l'uso del suolo solo per quelle aree che sono individuate come boscate o destinate a pascolo, aventi scadenze temporali differenti, ovvero:

- **vincoli quindicennali:** *la destinazione delle zone boscate e dei pascoli i cui soprassuoli siano stati percorsi dal fuoco non può essere modificata rispetto a quella preesistente l'incendio per almeno quindici anni. In tali aree è consentita la realizzazione solamente di opere pubbliche che si rendano necessarie per la salvaguardia della pubblica incolumità e dell'ambiente. Ne consegue l'obbligo di inserire sulle aree predette un vincolo esplicito da trasferire in tutti gli atti di compravendita stipulati entro quindici anni dall'evento;*
- **vincoli decennali:** *nelle zone boscate e nei pascoli i cui soprassuoli siano stati percorsi dal fuoco, è vietata per dieci anni la realizzazione di edifici nonché di strutture e infrastrutture finalizzate ad insediamenti civili ed attività produttive, fatti salvi i casi in cui per detta realizzazione siano stati già rilasciati atti autorizzativi comunali in data precedente l'incendio sulla base degli strumenti urbanistici vigenti a tale data. In tali aree è vietato il pascolo e la caccia;*
- **vincoli quinquennali:** *sui predetti soprassuoli è vietato lo svolgimento di attività di rimboschimento e di ingegneria ambientale sostenute con risorse finanziarie pubbliche, salvo il caso di specifica autorizzazione concessa o dal Ministro dell'Ambiente, per le aree naturali protette statali, o dalla regione competente, per documentate situazioni di dissesto idrogeologico o per particolari situazioni in cui sia urgente un intervento di tutela su valori ambientali e paesaggistici; Ritenuto dover procedere ad aggiornare il catasto delle aree percorse dal fuoco, ai sensi del comma 2 dell'art. 10 della L. 353/2000;*

VISTA la legge 21/11/2000 n. 353, art. 10;

VISTO il decreto del Presidente del Consiglio dei Ministri del 20 dicembre 2001, recante «Linee guida in materia di predisposizione dei Piani regionali per il contrasto agli incendi boschivi»;

VISTO il testo aggiornato della L. R. 21.03.2000 n. 39, ed in particolare gli artt.70 ter e 76, inerenti il Catasto delle aree percorse dal fuoco e i relativi vincoli;

VISTA la direttiva del Presidente del Consiglio dei Ministri del 22 ottobre 2004, recante: «Indirizzi in materia di protezione civile in relazione all'attività contrattuale riguardante gli appalti pubblici di lavori, di servizi e di forniture di rilievo comunitario»;

VISTO il decreto del Presidente del Consiglio dei Ministri del 24 luglio 2007, recante «Dichiarazione dell'eccezionale rischio di compromissione degli interessi primari a causa del propagarsi di incendi su tutto il territorio nazionale ai sensi dell'art.3, comma 1, del decreto-legge 4 novembre 2002, n. 245, convertito, con modificazioni, dall'art. 1 della legge 27 dicembre 2002, n. 286;

VISTO il decreto del Presidente del Consiglio dei Ministri in data 27 luglio 2007, recante «Dichiarazione dello stato di emergenza in relazione ad eventi calamitosi dovuti alla diffusione di incendi e fenomeni di combustione nei territori delle regioni dell'Italia centromeridionale»;

VISTA la direttiva del Presidente del Consiglio dei Ministri del 1° giugno 2007;

VISTE le ordinanze del Presidente del Consiglio dei Ministri n. 3606 del 28 agosto 2007 e n. 3624 del 22 ottobre 2007;

VISTO il decreto del Presidente del Consiglio dei Ministri in data 1° aprile 2008, recante «Proroga dello stato di emergenza in relazione ad eventi calamitosi dovuti alla diffusione di incendi e

fenomeni di combustione nei territori delle regioni dell'Italia centro-meridionale» fino al 30 settembre 2008;

VISTA l'Ordinanza del Presidente del Consiglio dei Ministri n.3680 del 5 giugno 2008 (G.U. n. 137 del 13.06.2008);

VISTA la nota della Regione Calabria n. 290704 del 19/09/2017, avente ad oggetto: catasto incendi boschivi ed individuazione aree a maggior rischio idrogeologico;

CONSIDERATO che con la suddetta nota la Regione Calabria ha comunicato di aver reso disponibile lo strumento di gestione territoriale ForDis al fine di consentire ai Comuni di deliberare sull'aggiornamento del catasto incendi;

DATO ATTO che la presente proposta non comporta impegno finanziario in quanto le procedure tecniche per l'aggiornamento del catasto delle aree percorse dal fuoco è stata effettuata dall'UTC;

CHE in attesa di accreditamento al portale SIM (Sistema Informativo Montagna), l'UTC ha utilizzato le particelle catastali percorse dal fuoco comunicate dalla Regione Carabinieri Forestale Calabria Stazione di Girifalco, le quali si allegano alla presente divise per anno;

VISTO il D.Lvo n° 267/2000 e s.m.i.;

VISTO il vigente statuto comunale;

DELIBERA

1. **DI APPROVARE** sensi e per gli effetti del comma 2) dell'art. 10 della Legge n. 353 del 21.11.2000, l'elenco provvisorio dei soprassuoli percorsi dal fuoco relativamente agli anni dal 01.01.2013 al 14.04.2018

2. **DI PROCEDERE** all'aggiornamento del catasto incendi ai sensi e per gli effetti della legge 353/2000, della normativa regionale vigente, e conseguenti adempimenti amministrativi, utilizzando i dati relativi al censimento dei soprassuoli già percorsi dal fuoco secondo le particelle catastali percorse dal fuoco comunicate dalla Regione Carabinieri Forestale Calabria Stazione di Girifalco;

3. **DI INDIVIDUARE**, conseguentemente, nelle tabelle delle particelle catastali, allegati alla presente proposta di deliberazione per la giunta comunale, l'elenco provvisorio dei terreni da sottoporre a procedura di pubblicazione con le modalità previste dall'art. 10, comma 2, della legge 21/11/2000, n. 353 e successive modifiche ed integrazioni, per il loro inserimento definitivo nel catasto dei soprassuoli percorsi dal fuoco;

4. **DI DISPORRE**, ai sensi di quanto prescritto dall'art.10, comma 2, della legge 21/11/2000 n. 353 e successive modificazioni:

a. che l'elenco delle particelle catastali costituenti l'aggiornamento del catasto dei predetti soprassuoli percorsi dal fuoco saranno pubblicati per n. 30 (trenta) giorni consecutivi all'Albo Pretorio Comunale, durante i quali chiunque avrà facoltà di prenderne visione negli orari di ufficio;

b. che nel suddetto periodo di pubblicazione e non oltre, potranno essere presentate osservazioni da parte degli interessati e/o degli enti o organismi istituzionali competenti, le quali dovranno essere avanzate, per iscritto, al protocollo generale del Comune;

c. che decorso il suddetto termine di n. 30 (trenta) giorni di pubblicazione degli atti, il Comune valuterà le eventuali osservazioni presentate regolarmente e nei termini prescritti ed, entro i successivi n. 60 (sessanta) giorni, approverà definitivamente l'aggiornamento del catasto degli incendi, con le relative perimetrazioni cartografiche sulle quali varranno i divieti e le prescrizioni previste per legge;

5. **DI DEMANDARE** al Responsabile dell'Area Tecnica l'adozione dell'istruttoria consequenziale a tale proposta di deliberazione;

6. **DI DARE ATTO** che la presente proposta di deliberazione per la giunta comunale non comporta impegni di spesa.

7. **DI DICHIARARE** la presente deliberazione immediatamente eseguibile ai sensi dell'art. 134, comma 4 del D.lgs 267/2000.

COMUNE DI CURINGA
Provincia di Catanzaro

Proposta di deliberazione per:

Giunta Comunale n. 62 del 30/10/2018

Consiglio Comunale

OGGETTO : AGGIORNAMENTO CATASTO COMUNALE DELLE AREE PERCORSE DAL FUOCO (LEGGE 21/11/2000 N. 353). APPROVAZIONE ELENCO PROVVISORIO DEI SOPRASSUOLI PERCORSI DA INCENDIO. AGGIORNAMENTO ANNI DAL 01/01/2013 AL 14/04/2018.

PARERI AI SENSI DELL'ART. 49, comma 1° del D.Lgs 267/2000
così come integrato e modificato dal D.L. 174/2012, convertito in legge 213/2012

PARERE DI REGOLARITA' TECNICA

Visto, si esprime parere favorevole in ordine alla regolarità tecnica della deliberazione sopra indicata.

Curinga, 30/10/2018

IL RESPONSABILE DEL SERVIZIO
F.to Ing. Giuseppe Molinaro

PARERE DI REGOLARITA' CONTABILE

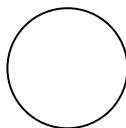
Visto, si esprime parere favorevole in ordine alla regolarità contabile della deliberazione sopra indicata.

Curinga, 30/10/2018

IL RESPONSABILE DEL SERVIZIO
F.to Dott. Umberto Ianchello

Approvato e sottoscritto

► Il Presidente



F. to : Dott. Vincenzo Serrao

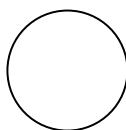
► Il Segretario Comunale

F. to : D. ssa Mariagrazia Crapella

PUBBLICAZIONE

In data odierna, la presente deliberazione viene pubblicata all'Albo Pretorio informatico comunale per 15 giorni consecutivi (art. 124, comma 1, del D.Lgs. n. 267/2000) e contestualmente è stata trasmessa ai Capigruppo con nota prot. 7314 .

Data, 13/11/2018



► Il Responsabile

F. to D. ssa Mariagrazia Crapella

ATTESTAZIONE


Il sottoscritto, visti gli atti d'ufficio, attesta che la presente deliberazione:

è stata pubblicata all'albo pretorio informatico comunale per 15 giorni consecutivi (art. 124, D.Lgs. n. 267/2000);

è stata dichiarata immediatamente eseguibile ai sensi dell'art. 134 del D.Lgs. n. 267/2000;

è divenuta esecutiva il, decorsi dieci giorni dalla pubblicazione (art. 134, comma 3, D.Lgs. n. 267/2000).

Data, 13/11/2018



► Il Responsabile

F. to : D. ssa Mariagrazia Crapella

E' copia conforme originale

CURINGA, 13/11/2018

**Il Segretario Comunale
D.ssa Mariagrazia Crapella**